

ZARZĄDZENIE Nr 28
REGIONALNEGO DYREKTORA OCHRONY ŚRODOWISKA W WARSZAWIE

z dnia 7 grudnia 2010 r.

w sprawie rezerwatu przyrody „Łosiowe Błota”

Na podstawie art. 13 ust. 3 ustawy z dnia 16 kwietnia 2004 r. o ochronie przyrody (Dz. U. z 2009r. Nr 151, poz. 1220, Nr 157, poz. 1241 i Nr 215, poz. 1664 oraz z 2010r. Nr 76, poz. 489 i Nr 119, poz. 804) zarządza się, co następuje:

§ 1. 1. Rezerwat przyrody „Łosiowe Błota”, zwany dalej „rezerwatem”, stanowi obszar lasu o łącznej powierzchni 31,6389 ha, położony na terenie gminy Stare Babice, w powiecie warszawskim zachodnim, w województwie mazowieckim.

2. Wykaz działek ewidencyjnych i wydzieł leśnych wchodzących w skład rezerwatu określa załącznik nr 1 do zarządzenia.

3. Przebieg granicy rezerwatu określa mapa w skali 1:10 000 stanowiąca załącznik nr 2 do zarządzenia.

§ 2. 1. W celu zabezpieczenia rezerwatu przed zagrożeniami zewnętrznymi wynikającymi z działalności człowieka wyznacza się otulinę rezerwatu.

2. Przebieg granicy otuliny rezerwatu określa mapa w skali 1: 10 000 stanowiąca załącznik nr 3 do zarządzenia.

§ 3. Celem ochrony rezerwatu jest zachowanie zbiorowisk roślinności torfowisk niskich, charakterystycznych niegdyś dla Kotliny Warszawskiej.

§ 4. Dla rezerwatu ustala się:

1) rodzaj – Torfowiskowy (T);

2) typ i podtyp:

a) ze względu na dominujący przedmiot ochrony: typ – Fitocenotyczny (PFi), podtyp – zbiorowisk nieleśnych (zn),

b) ze względu na główny typ ekosystemu: typ – Torfowiskowy (bagienny) (ET), podtyp – torfowisk niskich (tn).

§ 5. Nadzór nad rezerwatem sprawuje Regionalny Konserwator Przyrody.

§ 6. Zarządzenie wchodzi w życie po upływie 14 dni od dnia ogłoszenia w Dzienniku Urzędowym Województwa Mazowieckiego¹⁾.

Regionalny Dyrektor
Ochrony Środowiska
w Warszawie

Aleksandra Atłowska

¹⁾ Niniejsze zarządzenie było poprzedzone: - zarządzeniem Ministra Leśnictwa i Przemysłu Drzewnego z dnia 11 sierpnia 1980 r. w sprawie uznania za rezerwat przyrody (M.P. Nr 19, poz. 94), - rozporządzeniem Nr 274 Wojewody Mazowieckiego z dnia 12 grudnia 2001 r. w sprawie ogłoszenia wykazu rezerwatów przyrody zlokalizowanych na terenie województwa mazowieckiego i utworzonych do dnia 31 grudnia 1998 r. (Dz. Urz. Woj. Maz. Nr 269, poz. 6860); rezerwat przyrody „Łosiowe Błota” umieszczony został w wykazie pod pozycją 78. Akty prawne dotyczące utworzenia rezerwatu „Łosiowe Błota” tracą moc z dniem wejścia w życie niniejszego zarządzenia, na podstawie art. 157 ustawy z dnia 16 kwietnia 2004 r. o ochronie przyrody, z tym że na podstawie art. 153 tejże ustawy rezerwaty przyrody utworzone przed dniem wejścia w życie ustawy stały się rezerwatami przyrody w rozumieniu niniejszej ustawy.

Załącznik Nr 1 do Zarządzenia Nr 28
Regionalnego Dyrektora Ochrony Środowiska w
Warszawie
z dnia 7 grudnia 2010 r.

Wykaz działek ewidencyjnych i wydzieleń leśnych wchodzących w skład rezerwatu

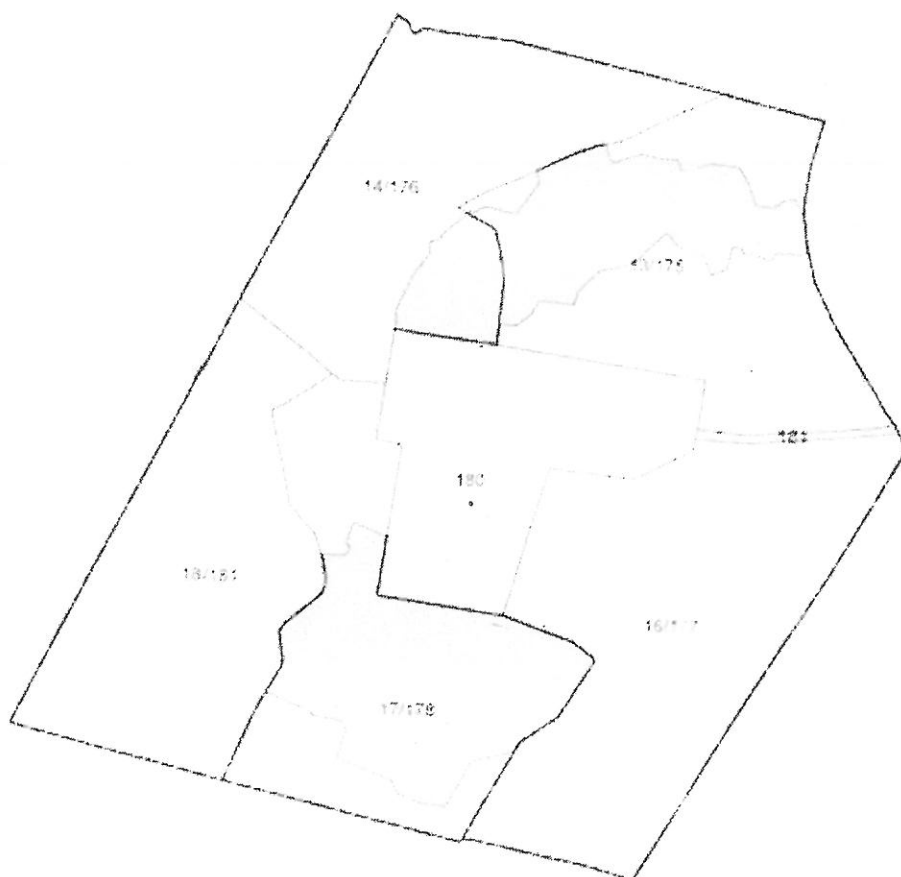
Podział administracyjny		Podział geodezyjny		Podział leśny		Własność	Powierzchnia działki ewidencyjnej [ha]
Powiat	Gmina	Numer obrębu ewidencyjnego	Numer działki ewidencyjnej	Numer oddziału	Numer pododdziału		
Warszawski zachodni	Stare Babice	0010 Janów	13/175	13	c	Skarb Państwa	11,2245
					d		
					g		
					h		
					k		
					l		
			14/176	14	m		3,672
					n		
			17/178	17	f		16,7424
					g		
					h		
					i		

Załącznik Nr 3 do Zarządzenia Nr 28
Regionalnego Dyrektora Ochrony Środowiska w
Warszawie
z dnia 7 grudnia 2010 r.



Przebieg granicy otuliny rezerwatu



1:10 000



Legenda

- Granica otuliny
-  Granice działek ewidencyjnych
-  Granica rezerwatu