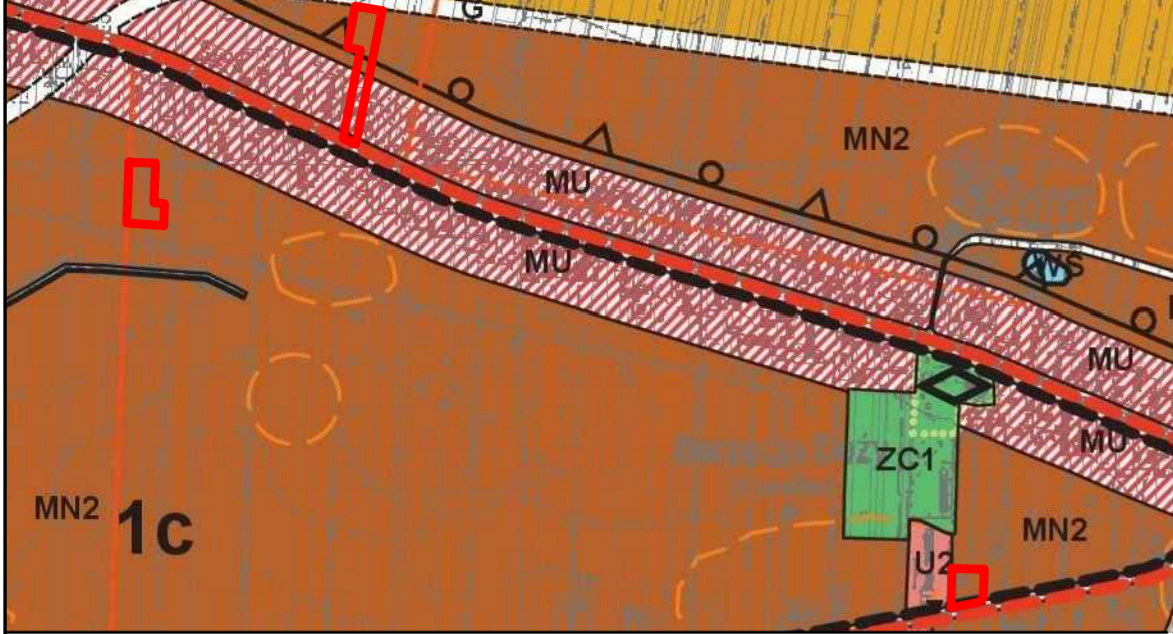


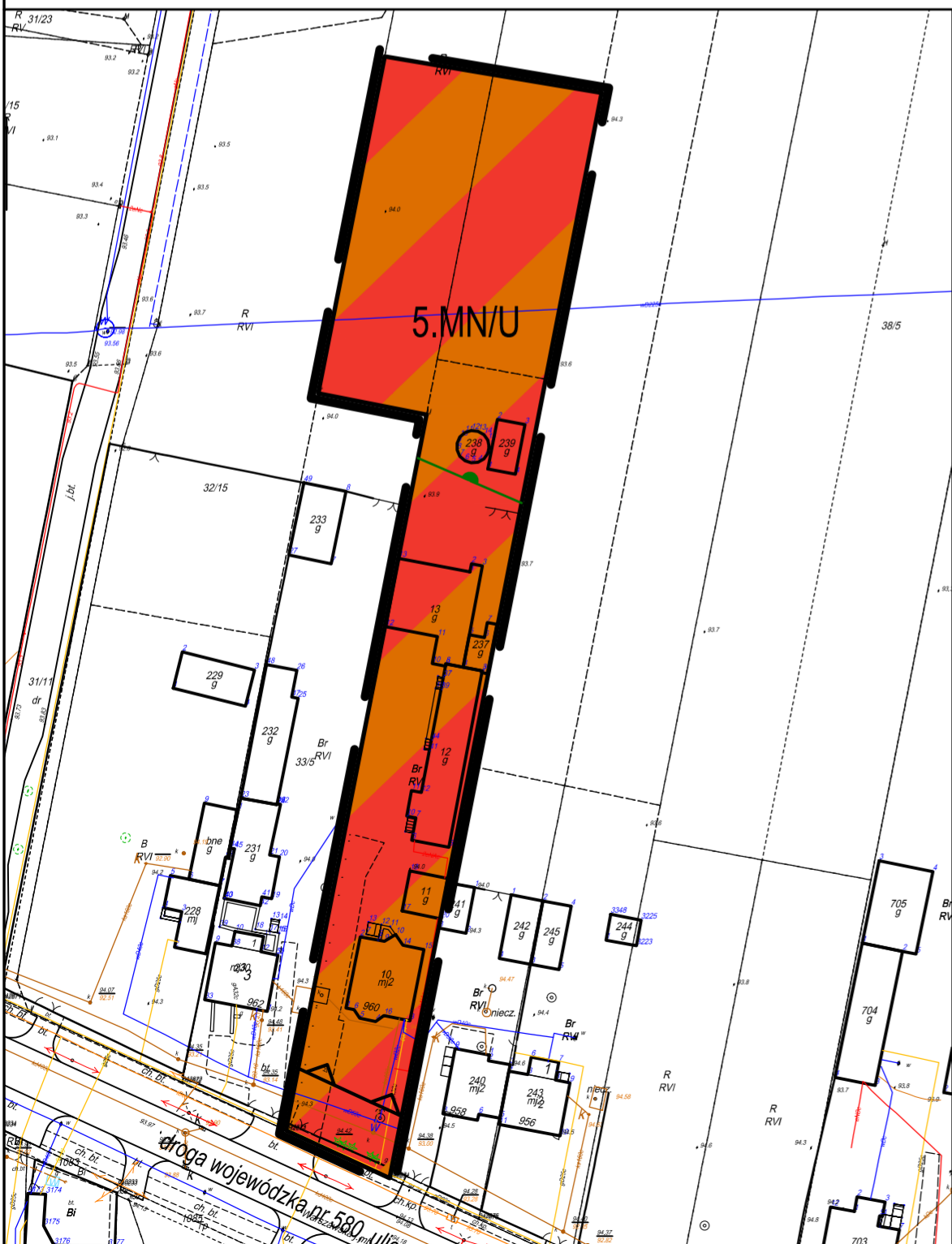
MIEJSCOWY PLAN ZAGOSPODAROWANIA PRZESTRZENNEGO TERENÓW USŁUGOWYCH W GMINIE STARE BABICE

WYRYS ZE STUDIUM UWARUNKOWAŃ I KIERUNKÓW ZAGOSPODAROWANIA PRZESTRZENNEGO GMINY STARE BABICE

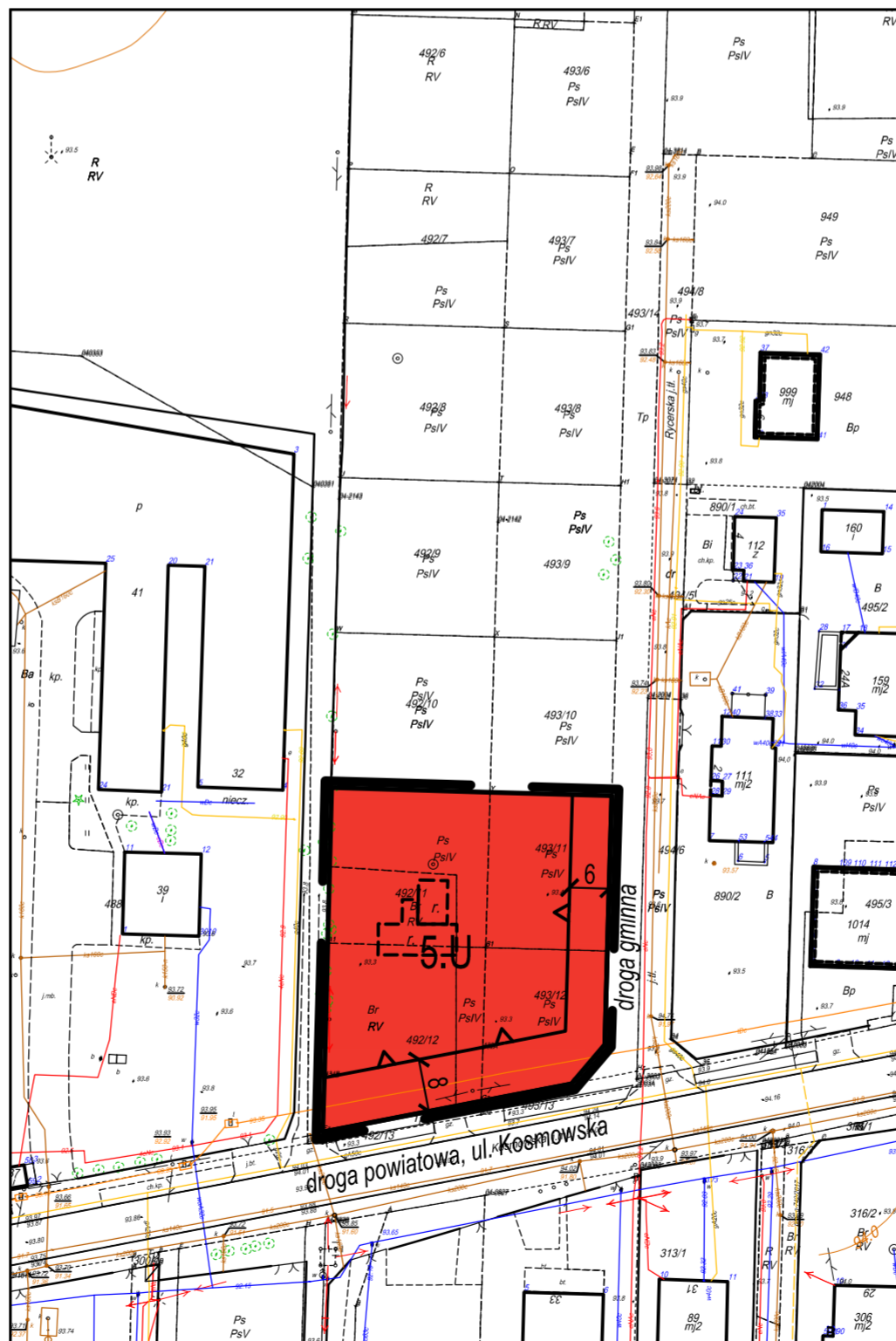


	GRANICA OBSZARU OBJĘTEGO PLANEM
OBSZARY STRUKTURY FUNKCJONALNEJ	
	MN2 MIESZKANIOWE JEDNORODZINNE
	MU ZABUDOWA WIELOFUNKCYJNA
	GRANICE OBSZARU CHRONIONEGO KRAJOBRAZU
	GRANICE STREFY OCHRONY URBANISTYCZNEJ
	1 GRANICA ZMIAN STUDIUM WRAZ Z NUMERACJĄ OBSZARÓW ZMIENIANYCH
	GRANICA OBSZARÓW WYMAGAJĄCYCH PRZEPROWADZENIA SCALEŃ I PODZIAŁÓW NIERUCHOMOŚCI

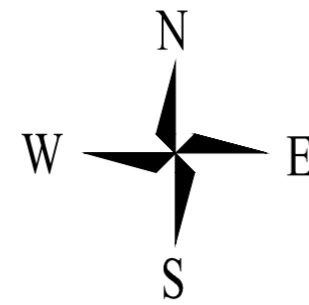
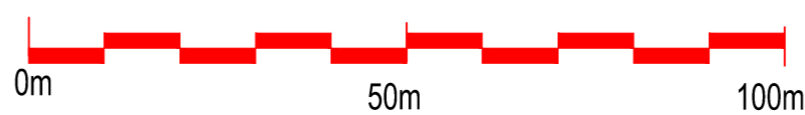
OBRĘB BORZĘCIN MAŁY



OBRĘB BORZĘCIN DUŻY



Skala 1: 1000



OZNACZENIA:

- granica obszaru objętego opracowaniem
- linia rozgraniczająca tereny o różnym przeznaczeniu lub różnych zasadach zagospodarowania
- nieprzekraczalna linia zabudowy
- MN** tereny zabudowy mieszkaniowej jednorodzinnej
- MN/U** tereny zabudowy mieszkaniowej wielorodzinnej wraz z zabudową usługową
- U** tereny zabudowy usługowej

ZAŁĄCZNIK NR 3

DO UCHWAŁY NR
RADY GMINY STARE BABICE
Z DNIA
OGŁOSZONEJ W DZIENNIKU URZĘDOWYM
WOJEWÓDZTWA MAZOWIECKIEGO
Z DNIA POZ.

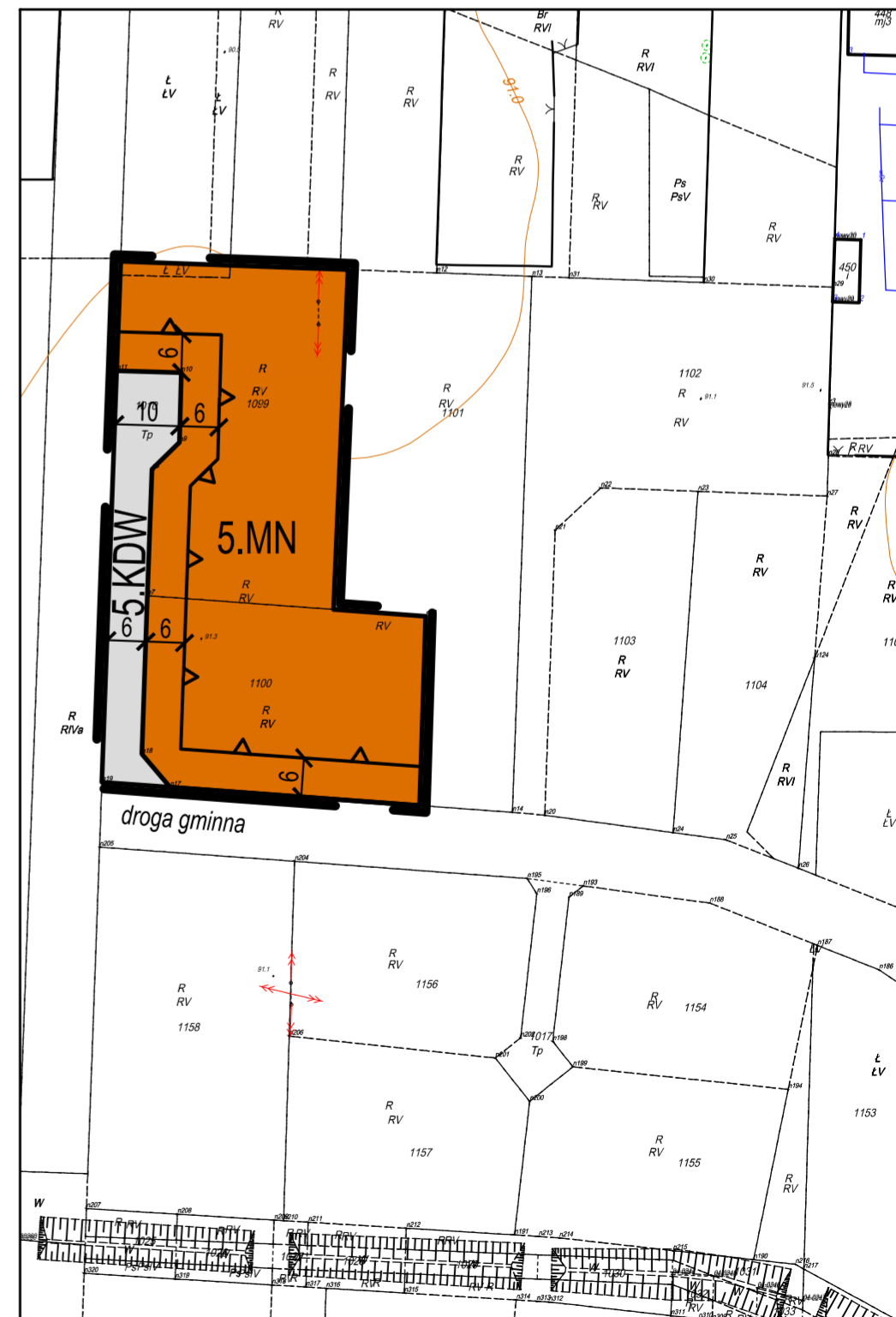
KDW teren drogi wewnętrznej

OZNACZENIA INFORMACYJNE

granica Warszawskiego Obszaru Chronionego Krajobrazu

Cały obszar objęty planem położony jest w otulinie Kampinowskiego Parku Narodowego

OBRĘB BORZĘCIN DUŻY



API Sp. z o.o.
architektura, planowanie, inwestycje
60-792 Poznań, ul. Wojskowa 6/B6
tel. 61 2230908, e-mail biuro@apispzoo.pl

