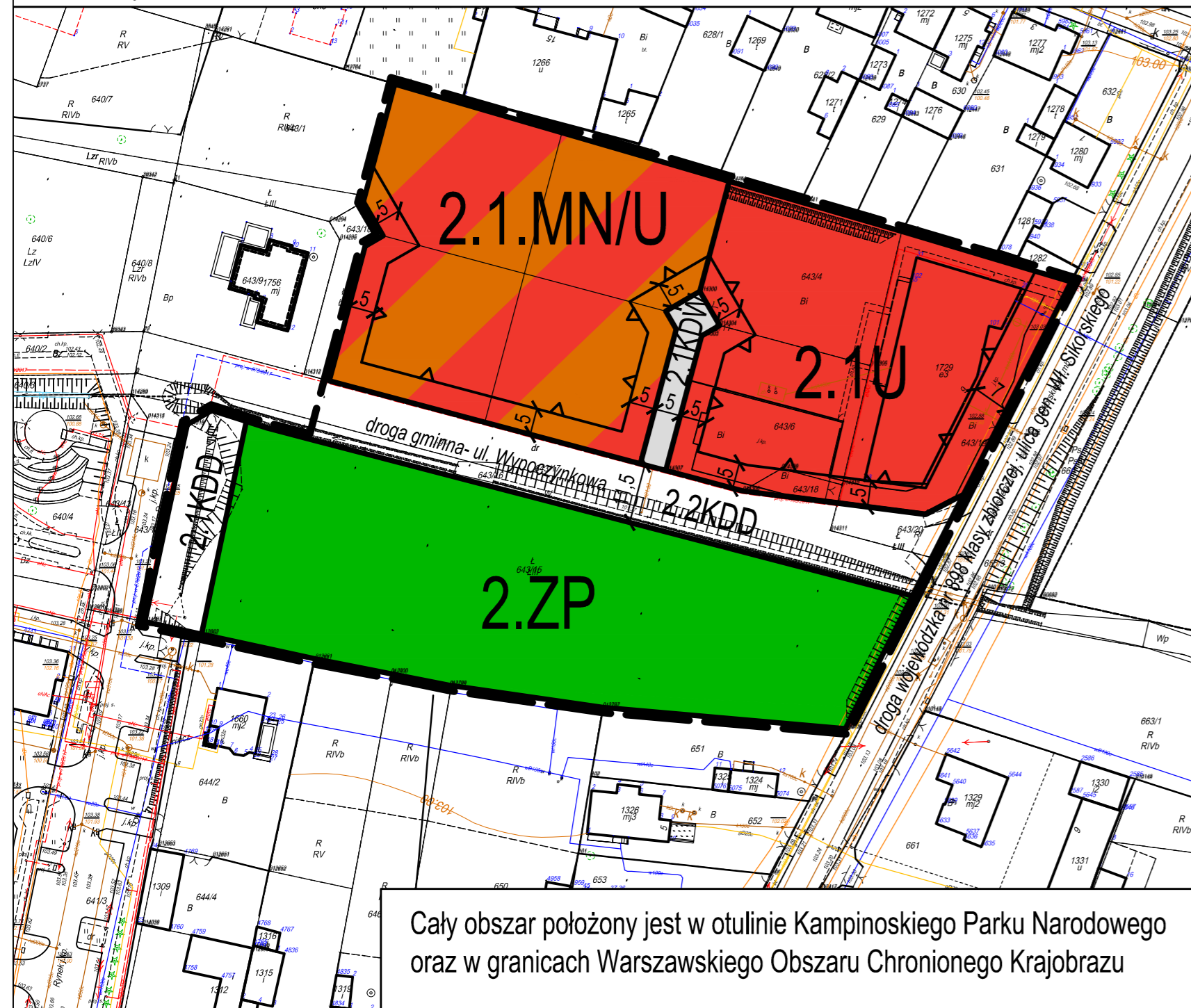
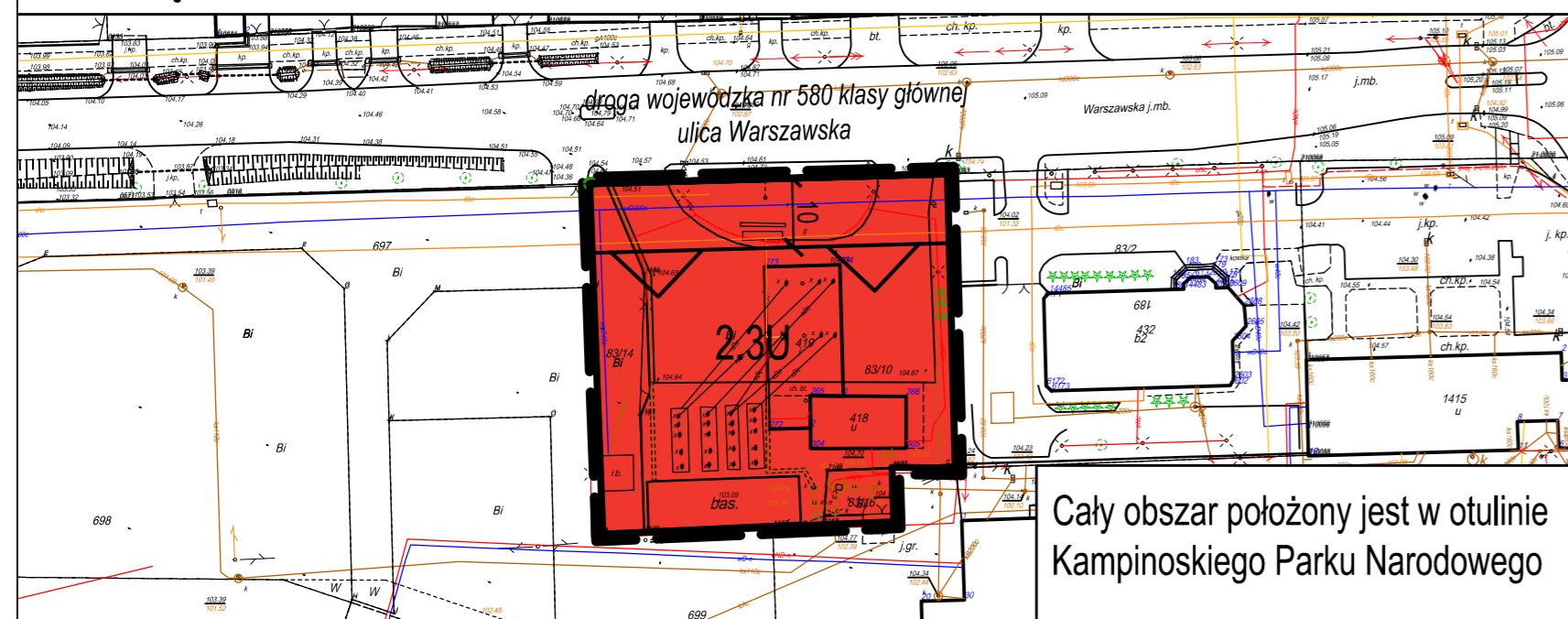


MIEJSCOWY PLAN ZAGOSPODAROWANIA PRZESTRZENNEGO TERENÓW USŁUGOWYCH W GMINIE STARE BABICE

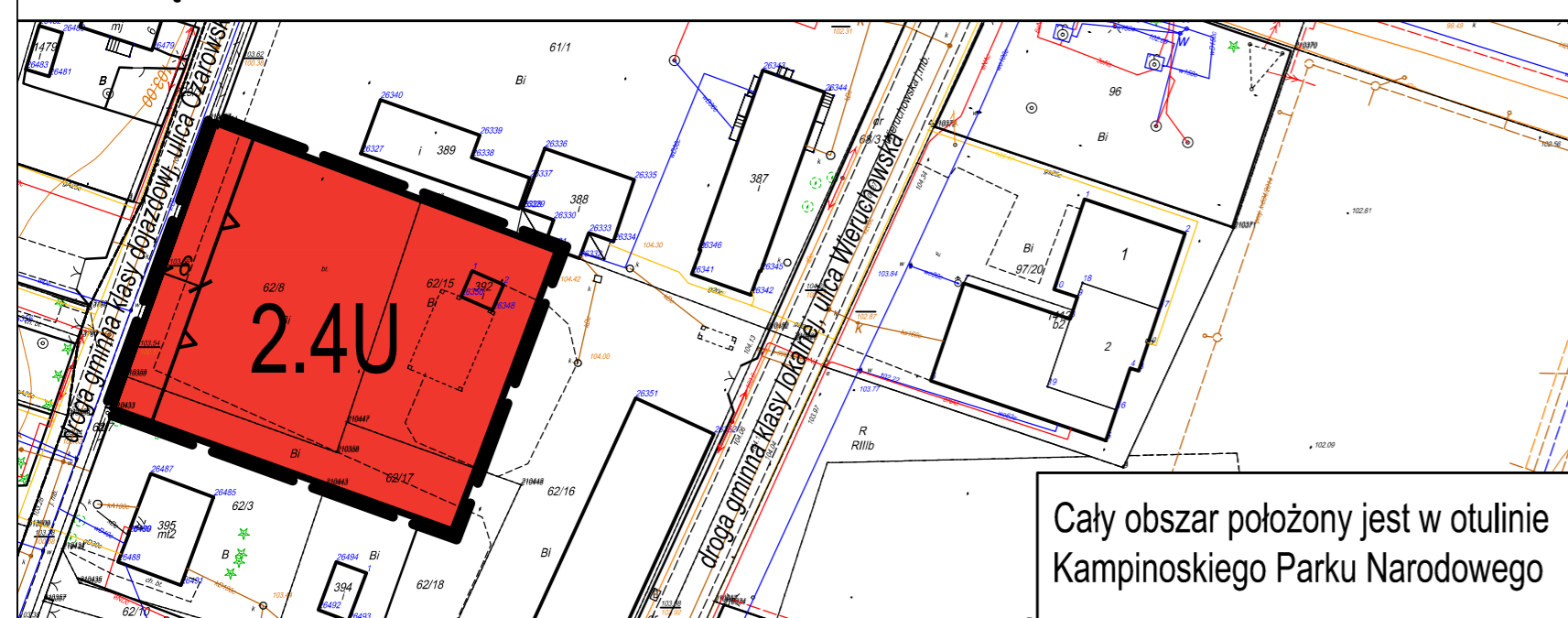
OBRĘB STARE BABICE




OBRĘB BABICE NOWE



OBRĘB BABICE NOWE

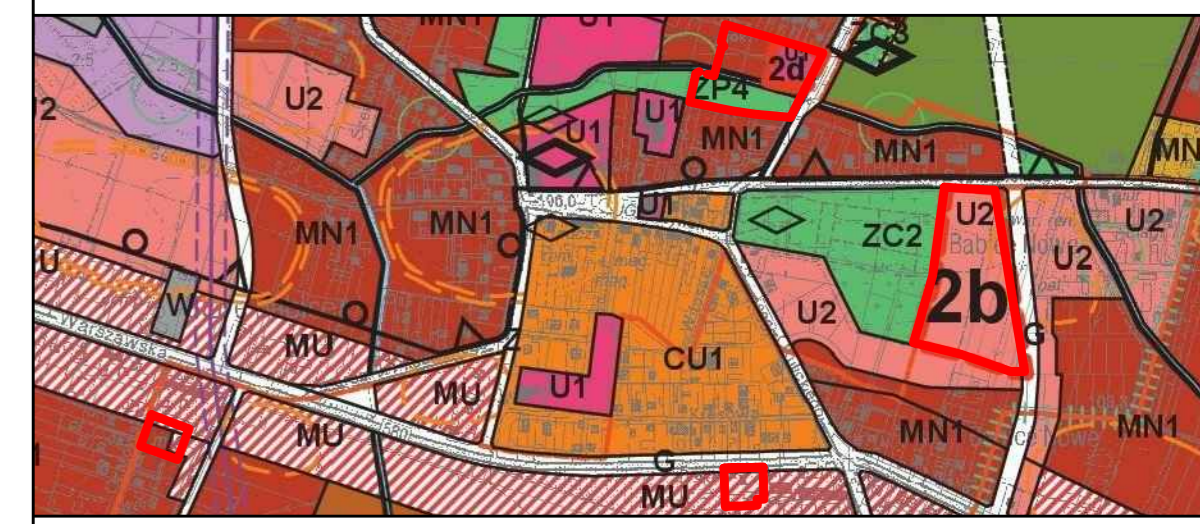


OBRĘB BABICE NOWE



ZAŁĄCZNIK NR 2
DO UCHWAŁY NR
RADY GMINY STARE BABICE
Z DNIA
OGŁOSZONEJ W DZIENNIKU URZĘDOWYM
WOJEWÓDZTWA MAZOWIECKIEGO
Z DNIA POZ.

WYRYS ZE STUDIUM UWARUNKWAŃ I KIERUNKÓW ZAGOSPODAROWANIA PRZESTRZENNEGO GMINY STARE BABICE



	GRANICA OBSZARU OBJĘTEGO PLANEM
OBZARY STRUKTURY FUNKCYJNALNEJ	
	MN1 MIESZKANIOWE JEDNORODZINNE
	MU ZABUDOWA WIELOFUNKCYJNA
	U1 USŁUGOWE CELU PUBLICZNEGO
	U2 USŁUGOWE
	ZP1-7 ZIELENI URZĄDZONEJ
	G DROGI GŁÓWNE /WOJEWÓDZKIE/
	Z DROGI ZBIORCZE /POWIATOWE/
	WAŻNIEJSZE DROGI LOKALNE I DOJAZDOWE /GMINNE/
	GRANICA ZMIAN STUDIUM WRAZ Z NUMERACJĄ OBSZARÓW ZMIENIANYCH
	GRANICA OBSZARÓW OBJĘTYCH ZMIANĄ STUDIUM UWARUNKWAŃ I KIERUNKÓW ZAGOSPODAROWANIA PRZESTRZENNEGO

OZNACZENIA:

	granica obszaru objętego opracowaniem		teren zieleni urządzonej		granica otuliny Kampinoskiego Parku Narodowego
	linia rozgraniczająca tereny o różnym przeznaczeniu lub różnych zasadach zagospodarowania		teren drogi publicznej klasy lokalnej		granica projektowanego pasa drogowego obwodnicy położonego poza obszarem planu
	nieprzekraczalna linia zabudowy		teren poszerzenia drogi publicznej klasy dojazdowej		
	tereny zabudowy mieszkaniowej wielorodzinnej wraz z zabudową usługową		teren drogi wewnętrznej		
	tereny zabudowy usługowej		strefa ochrony konserwatorskiej stanowiska ochrony archeologicznej AZP 56-65/3		
	tereny obiektów produkcyjnych, składów i magazynów lub zabudowy usługowej	OZNACZENIA INFORMACYJNE			
	teren cmentarza		strefa ochronny sanitarnej cmentarza 50 m		

API Sp. z o.o.
architektura, planowanie, inwestycje
60-792 Poznań, ul. Wojskowa 6/B6
tel. 61 2230908, e-mail biuro@apiSpzoo.pl

1:1000