


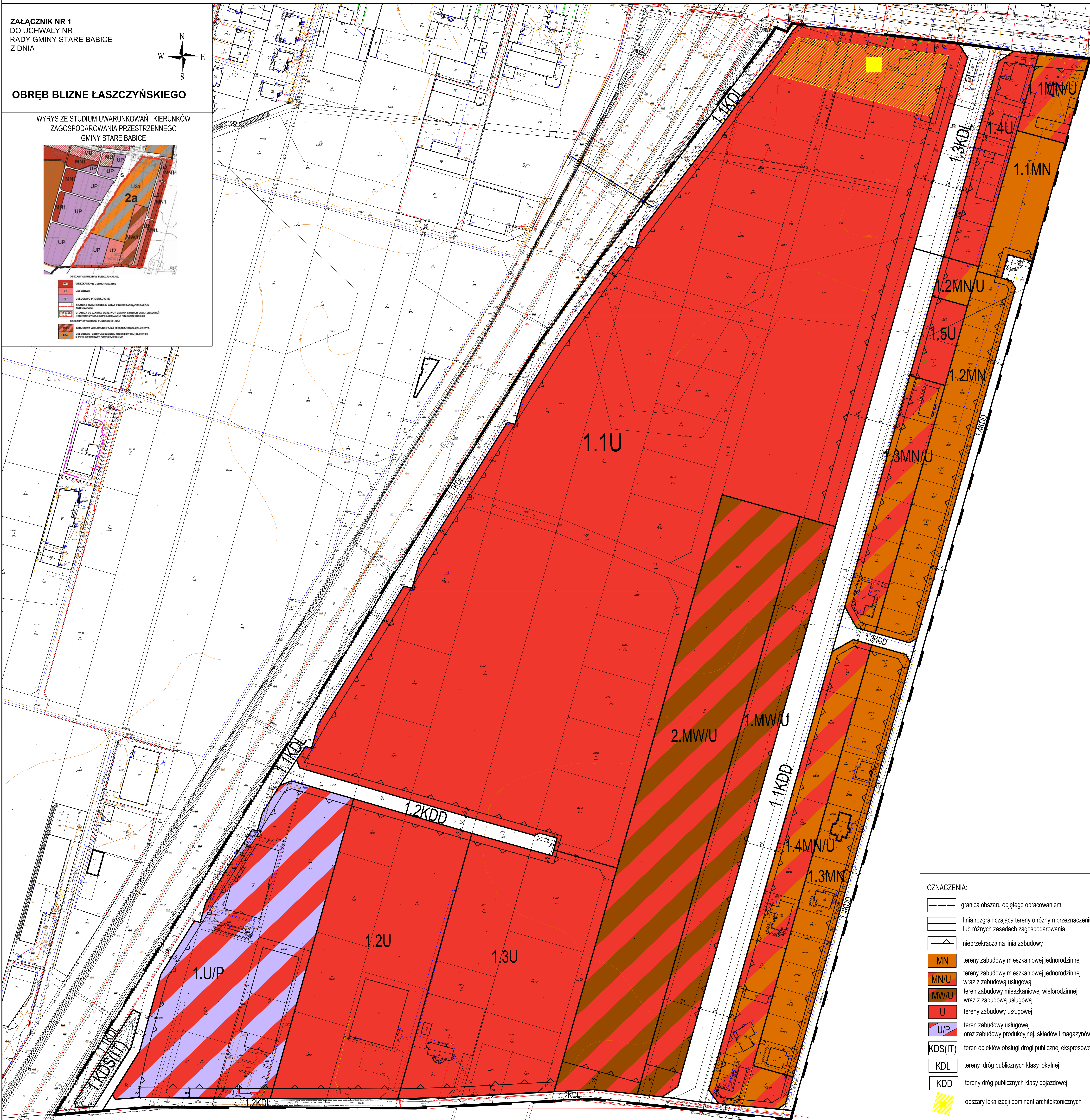
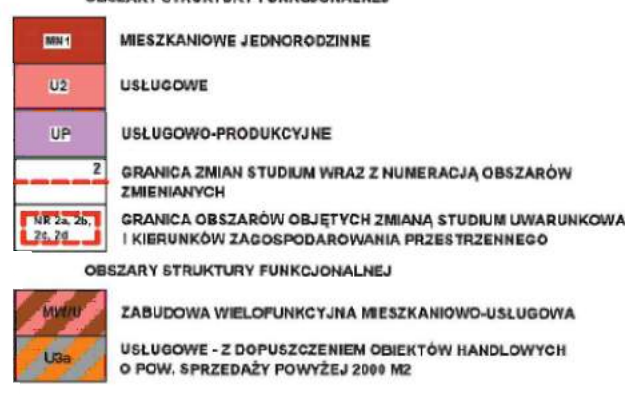
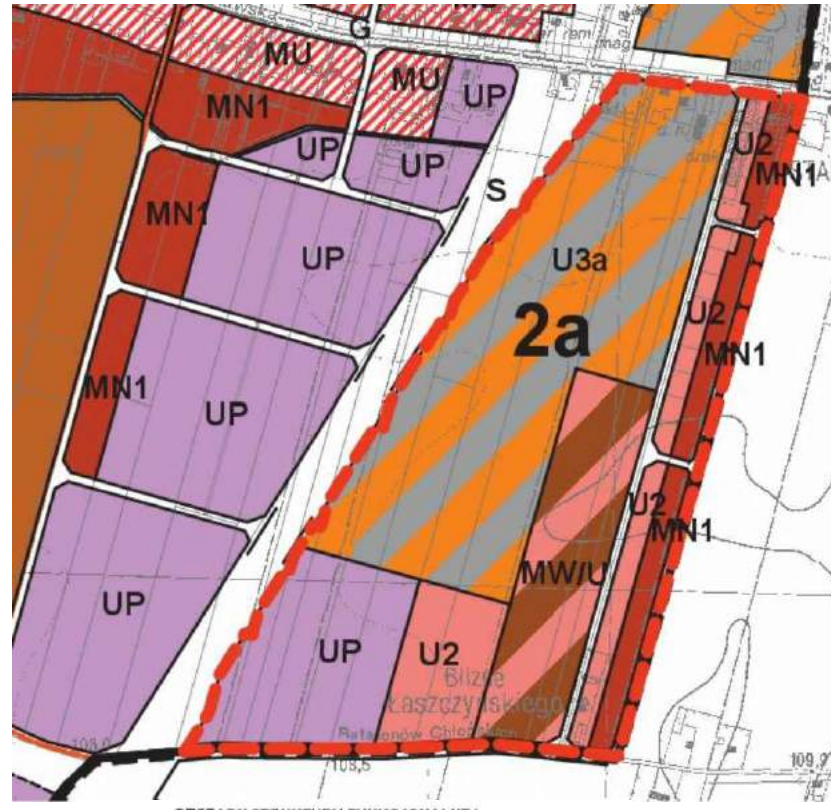
# MIJSCOWY PLAN ZAGOSPODAROWANIA PRZESTRZENNEGO TERENÓW USŁUGOWYCH W GMINIE STARE BABICE

ZALĄCZNIK NR 1  
DO UCHWAŁY NR  
RADY GMINY STARE BABICE  
Z DNIA



OBRĘB BLIZNE ŁASZCZYŃSKIEGO

WYRYS ZE STUDIUM UWARUNKOWAŃ I KIERUNKÓW  
ZAGOSPODAROWANIA PRZESTRZENNEGO  
GMINY STARE BABICE



**OZNACZENIA:**

	granicza obszaru objętego opracowaniem
	linia rozgraniczająca tereny o różnym przeznaczeniu lub różnych zasadach zagospodarowania
	nieprzekraczalna linia zabudowy
	MN tereny zabudowy mieszkaniowej jednorodzinnej
	MN/U tereny zabudowy mieszkaniowej jednorodzinnej wraz z zabudową usługową
	MW/U teren zabudowy mieszkaniowej wielorodzinnej wraz z zabudową usługową
	U tereny zabudowy usługowej
	U/P teren zabudowy usługowej oraz zabudowy produkcyjnej, składów i magazynów
	KDS(IT) teren obiektów obsługi drogi publicznej ekspresowej
	KDL tereny dróg publicznych klasy lokalnej
	KDD tereny dróg publicznych klasy dojazdowej
	obszary lokalizacji dominant architektonicznych

