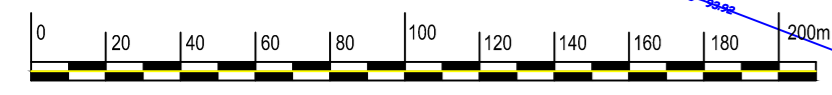


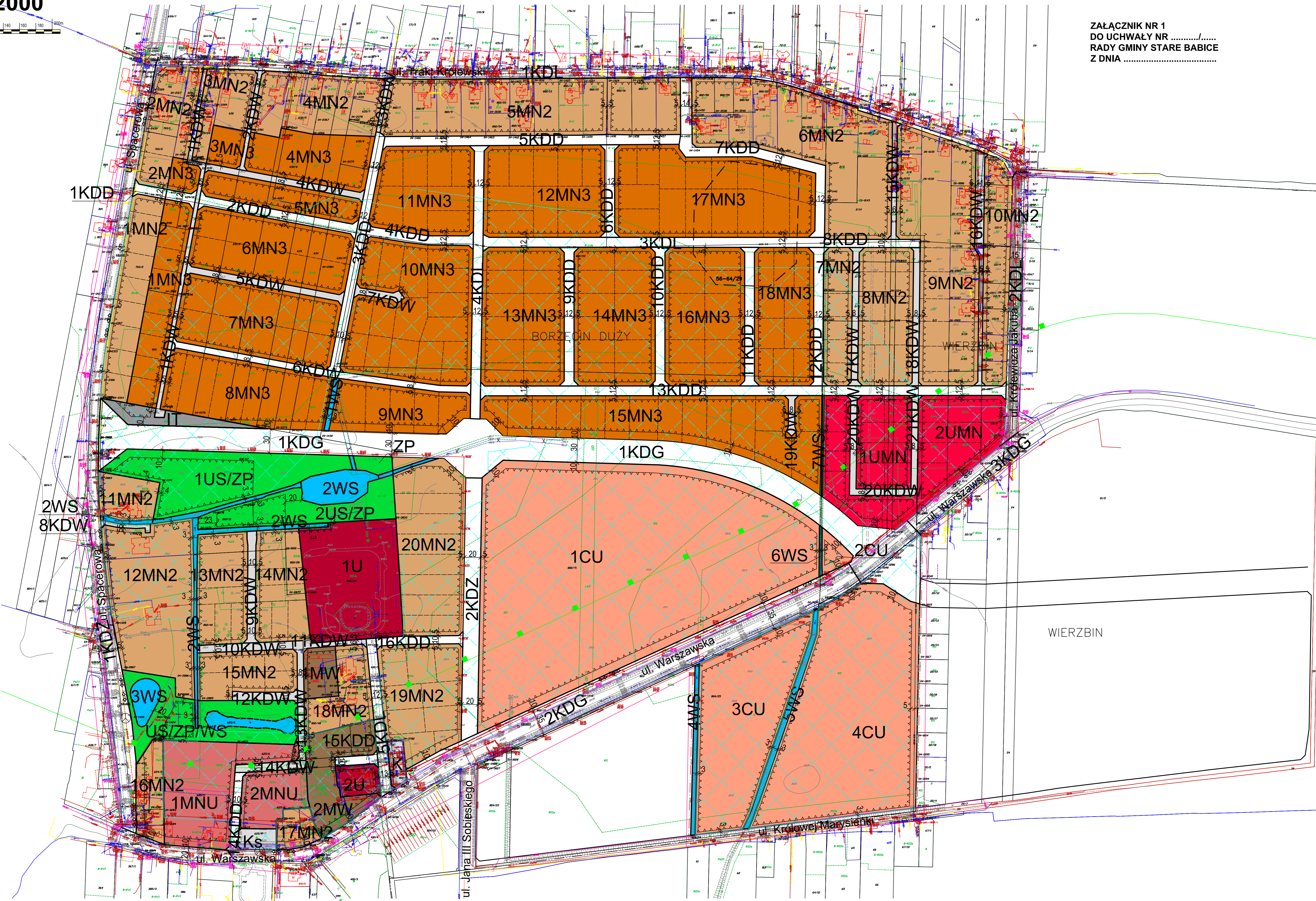
MIEJSCOWY PLAN ZAGOSPODAROWANIA PRZESTRZENNEGO CZĘŚCI WSI BORZĘCIN DUŻY I WIERZBIN

RYSUNEK PLANU

SKALA 1:2000



ZAŁĄCZNIK NR 1
DO UCHWAŁY NR
RADY GMINY STARE BABICE
Z DNIA

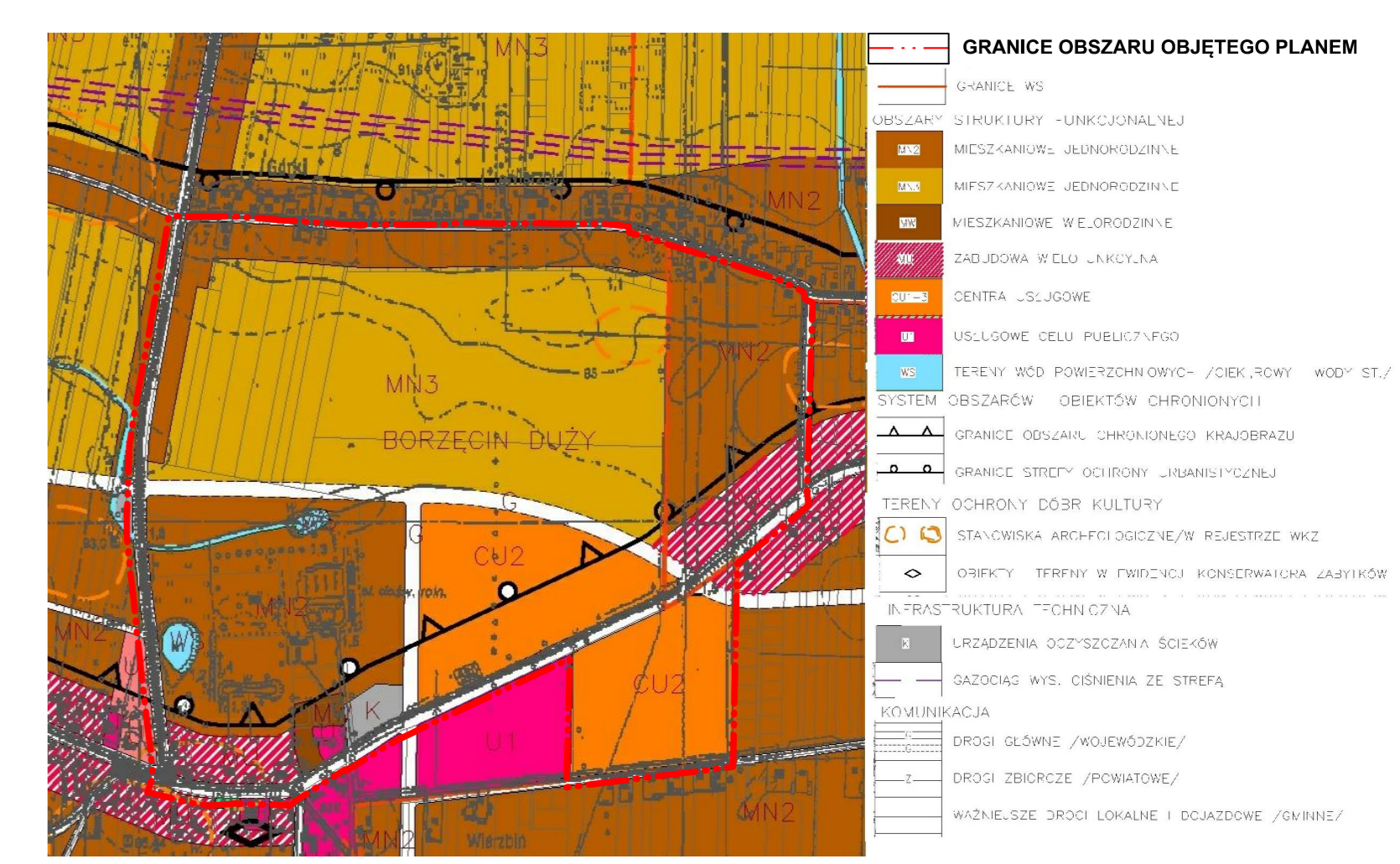


LEGENDA

OBOWIAZUJĄCE USTALENIA PLANU	
	GRANICE OBSZARU OBJĘTEGO PLANEM
	LINIE ROZGRANICZAJĄCE TERENY O RÓŻNYM PRZEZNACZENIU LUB RÓŻNYCH ZASADACH ZAGOSPODAROWANIA
	ZWYMIAROWANE WZAJEMNE ODLEGŁOŚCI ELEMENTÓW ZAGOSPODAROWANIA
	GRANICA STREFY OCHRONY KONSERWATORSKIEJ - ZABYTEK ARCHEOLOGICZNY
	PRZEBIEG PLANOWANEJ SKABLOWANEJ LINII ELEKTROENERGETYCZNEJ ŚREDNIEGO NAPIĘCIA 15KV
	ISTNIEJĄCA NAPOWIETRZNA LINIA ELEKTROENERGETYCZNA ŚREDNIEGO NAPIĘCIA 15KV DO ZMIANY PRZEBIEGU I SKABLOWANIA
	ROWY DO PRZENIESIENIA LUB SKANALIZOWANIA
	PLANOWANY PRZEBIEG ROWU
KSZTAŁTOWANIE ZABUDOWY I ZAGOSPODAROWANIA TERENU, ELEMENTY KOMPOZYCJI PRZESTRZENNEJ	
	NIEPRZEKACZALNE LINIE ZABUDOWY
	SZPALERY DRZEW, POJEDYNCZE DRZEWIA DO ZACHOWANIA
	PRZEBIEG WAŻNIEJSZYCH OGÓLNODOSTĘPNYCH POWIĄZAŃ PIESZO-ROWEROWYCH
	LINIA PODZIAŁU WEWNĘTRZNEGO TERENU NA TERENY O RÓŻNYCH ZASADACH ZAGOSPODAROWANIA
PRZEZNACZENIE TERENÓW	
	MW TERENY ZABUDOWY MIESZKANIOWEJ WIELORODZINNEJ
	MN2 TERENY ZABUDOWY MIESZKANIOWEJ JEDNORODZINNEJ
	MN3 TERENY ZABUDOWY MIESZKANIOWEJ JEDNORODZINNEJ
	MNU TERENY ZABUDOWY MIESZKANIOWO-USŁUGOWEJ
	U TERENY ZABUDOWY USŁUGOWEJ
	UMN TERENY ZABUDOWY USŁUGOWO-MIESZKANIOWEJ
	CU2 TERENY CENTRUM USŁUGOWEGO
	US/ZP/WS TERENY USŁUG SPORTU, ZIELENI PARKOWEJ I WÓD POWIERZCHNIOWYCH
	US/ZP TERENY USŁUG SPORTU I ZIELENI PARKOWEJ
	ZP TERENY ZIELENI PARKOWEJ
	WS TERENY WÓD POWIERZCHNIOWYCH /STAW, ROWY/
	IT TEREN INFRASTRUKTURY
	K TEREN URZĄDZEŃ ODPROWADZANIA ŚCIEKÓW
	Ks TEREN PARKINGU

TERENY DRÓG	
	KDG TERENY DRÓG PUBLICZNYCH KLASY GŁÓWNEJ
	KDZ TERENY DRÓG PUBLICZNEJ KLASY ZBIORCZEJ
	KDL TERENY DRÓG PUBLICZNYCH KLASY LOKALNEJ
	KDD TERENY DRÓG PUBLICZNYCH KLASY DOJAZDOWEJ
	KDW TERENY DRÓG WEWNĘTRZNYCH
OZNACZENIA ELEMENTÓW INFORMACYJNYCH PLANU WYNIKAJĄCE Z WYMOGÓW PRZEPISÓW ODREBNYCH	
	TERENY ZMIELOROWANE/ZDRENOWANE
	GRANICA STREFY OCHRONY URBANISTYCZNEJ WARSZAWSKIEGO OBSZARU CHRONIONEGO KRAJOBRAZU WOCHK
INFORMACJE	
	GRANICE ADMINISTRACYJNE OBRĘBÓW
	GRANICE (ORIENTACYJNE) DZIAŁEK EWIDENCYJNYCH
	NUMERY EWIDENCYJNE DZIAŁEK
	GRANICE (ORIENTACYJNE) PROJEKTOWANE NOWO WYDZIELONYCH DZIAŁEK
	PRZYSTANKI AUTOBUSOWE
INFRASTRUKTURA TECHNICZNA	
	STACJA TRANSFORMATOWA 15/0,4KV
	ROW SKANALIZOWANY
	KOLEKTOR SANITARNY
	WODOCIĄGI
	GAZOCIĄGI ŚREDNIEGO CIŚNIENIA
	NAPOWIETRZNE LINIE ELEKTROENERGETYCZNE NN

WYRYS ZE STUDIUM UCHWALONEGO
"Studium uwarunkowań i kierunków zagospodarowania przestrzennego Gminy Stare Babice"
Uchwała Nr XXXVIII/2606 Rady Gminy Stare Babice z dnia 1 czerwca 2006r. ze zmianami



TYTUŁ OPRACOWANIA:	MIEJSCOWY PLAN ZAGOSPODAROWANIA PRZESTRZENNEGO CZĘŚCI WSI BORZĘCIN DUŻY I WIERZBIN
SPORZĄDZAJĄCY:	WÓJT GMINY STARE BABICE
OPRACOWAŁ ZESPÓŁ AUTORSKI W SKŁADZIE:	główny projektant: mgr inż. arch. Anna Markert upr. do projektowania nr428/88 zespół autorski: mgr inż. Magdalena Kuźmińska