



MIEJSCOWY PLAN ZAGOSPODAROWANIA PRZESTRZENNEGO NA RÓŻNYCH OBSZARACH
GMINY STARE BABICE

ZAŁĄCZNIK NUMER 25 do Uchwały Nr







Rady Gminy Stare Babice z dnia

- obręb Stanisławów

OBSZARY 68, 69

Skala: 1: 1000

OZNACZENIA:

-  Granica terenu objętego planem
-  Linia rozgraniczająca tereny o różnym przeznaczeniu
-  Nieprzekraczalna linia zabudowy
-  Teren zmeliorowany
-  **MR** Teren zabudowy zagrodowej
-  **MN** Teren zabudowy mieszkaniowej jednorodzinnej

WYRYS ZE ZMIANY STUDIUM UWARUNKOWAŃ I KIERUNKÓW ZAGOSPODAROWANIA PRZESTRZENNEGO
GMINY STARE BABICE Uchwalonego uchwałą numer: VIII/57/16 Rady Gminy Stare Babice z dnia: 28.V.2015r.

